




4438000
4439000
4440000
4441000
4442000
4443000
4444000
4445000
4446000
4447000

5574000
5573000
5572000
5571000
5570000
5569000
5568000

**Naturschutzgroßprojekt
GRÜNES BAND Rodachtal - Lange Berge - Steinachtal**

- Karte 12: Projektgebiet und Kerngebiet
-  Projektgebiet
 -  Kerngebiet, Stand 08.11.2012
 -  Grünes Band



500 Meter

Kartengrundlage TK25:
Bayern: © Bayerisches Landesamt für Umwelt, www.lfu.bayern.de
Thüringen: Die raumbezogenen Basisdaten wurden vom Landesamt für Vermessung und Geoinformation bereitgestellt und werden gemäß Genehmigung Nr. 1612-00585/2007 genutzt