




**Naturschutzgroßprojekt  
GRÜNES BAND Rodachtal - Lange Berge - Steinachtal**

- Karte 4: Projektgebiet und Kerngebiet
-  Projektgebiet
  -  Kerngebiet, Stand 08.11.2012
  -  Grünes Band



500 Meter



Kartengrundlage TK25:  
 Bayern: © Bayerisches Landesamt für Umwelt, [www.lfu.bayern.de](http://www.lfu.bayern.de)  
 Thüringen: Die raumbezogenen Basisdaten wurden vom Landesamt für Vermessung und Geoinformation bereitgestellt und werden gemäß Genehmigung Nr. 1612-00585/2007 genutzt